



FICHE DÉTAILLÉE DE LA PARCELLE

Commune de Le Meux - Section ZD - Parcelle 0746








DOCUMENTS D'URBANISME (PLUi, PLU, POS, CC)

Zonage(s)

 Parcelle classée UE, zone urbaine
d'activité en application du règlement


**La parcelle est soumise aux
dispositions suivantes**

Périmètres d'informations

-  Secteur à fiscalité particulière
-  Autre périmètre d'information
-  Périmètre de droit de préemption urbain
-  Périmètre de voisinage d'infrastructure de transport terrestre
-  Périmètre d'aménagement concerté

 Zones d'assainissement collectif / eaux usées/eaux pluviales, schéma de réseau eau et assainissement, systèmes d'élimination des déchets

SERVITUDE D'UTILITE PUBLIQUE

 Sécurité publique - PM1

SCHEMA DE COHERENCE TERRITORIALE

 SCOT DE L'ARC

**NB : Cette fiche a un caractère informatif et ne peut pas
être considérée comme un document opposable**

 Imprimer

**Les SUP dites "protégées" n'apparaissent pas en fiche
détaillée à la parcelle. Pour plus d'informations, consultez
la FAQ**